

## МЕЖЕВОЙ ПЛАН

### Общие сведения о кадастровых работах

#### 1. Межевой план подготовлен в результате выполнения кадастровых работ в связи с:

уточнением местоположения границ и (или) площади земельного участка с кадастровым номером  
77:07:0014010:2

#### 2. Цель кадастровых работ:

#### 3. Сведения о заказчике кадастровых работ:

ОБЩЕСТВЕННАЯ ОРГАНИЗАЦИЯ АВТОЛЮБИТЕЛЕЙ "НИКУЛИНО" МУНИЦИПАЛЬНОГО РАЙОНА "ТРОПАРЕВО-НИКУЛИНО" ЗАПАДНОГО АДМИНИСТРАТИВНОГО ОКРУГА Г.МОСКВЫ,  
ОГРН: 1027739842833, ИНН: 7729290220

(фамилия, имя, отчество (при наличии отчества) физического лица, страховой номер индивидуального лицевого счета (при наличии), полное наименование юридического лица, органа государственной власти, органа местного самоуправления, иностранного юридического лица с указанием страны его регистрации (инкорпорации))

#### 4. Сведения о кадастровом инженере:

Фамилия, имя, отчество (последнее - при наличии): Вирченко Екатерина Сергеевна

№ регистрации в государственном реестре лиц, осуществляющих кадастровую деятельность:  
31589

Страховой номер индивидуального лицевого счета в системе обязательного пенсионного страхования Российской Федерации (СНИЛС): 073-371-477 66

Контактный телефон: +79163072239

Почтовый адрес и адрес электронной почты, по которым осуществляется связь с кадастровым инженером:  
125009, г. Москва, пер. Гнезниковский М., д. 9, стр. 7  
virekaterina@yandex.ru

Сокращенное наименование юридического лица, если кадастровый инженер является работником юридического лица: ГБУ МосгорБТИ, 125009, г. Москва, Малый Гнезниковский переулок, д.9, стр.7

Договор на выполнение кадастровых работ от  
«29» июля 2019 г. N 94 50 302799

Наименование саморегулируемой организации кадастровых инженеров, членом которой является кадастровый инженер : Ассоциация "Саморегулируемая организация кадастровых инженеров"

Дата подготовки межевого плана «25» октября 2019 г.

## Исходные данные

### 1. Перечень документов, использованных при подготовке межевого плана

№ п/п	Наименование документа	Реквизиты документа
1	2	3
1	Кадастровый план территории	77/ИСХ/19-1896318, 23.07.2019
2	Выписка из Единого государственного реестра недвижимости об объекте недвижимости	77/ИСХ/19-1920374, 25.07.2019
3	Справка о составе предоставленных пространственных данных или материалов	ФПД1/278-19, 25.03.2019
4	Договор аренды земельного участка	М-07-001437, 14.12.1994
5	Доверенность	33-Д-1162/18, 19.12.2018
6	Выписка из ЕГРЮЛ	ЮЭ9965-19-87409568, 29.09.2019
7	Выписка из ЕГРЮЛ	ЮЭ9965-19-87401372, 29.09.2019

### 2. Сведения о геодезической основе, использованной при подготовке межевого плана Система координат Московская

№ п/п	Название пункта и тип знака геодезической сети	Класс геодезической сети	Координаты, м		Сведения о состоянии на «25» августа 2019 г.		
			X	Y	наружного знака, пункта	центра знака	марки
1	2	3	4	5	6	7	8
1	tr2015 Рублевская ОМС	КСГС	12351.61	-9602.87	сохранился	сохранился	сохранился
2	tr2013 Курьяново ОМС	КСГС	11485.45	-1001.06	сохранился	сохранился	сохранился
3	tr2012 Западная ОМС	КСГС	-3604.39	-5740.86	сохранился	сохранился	сохранился

### 3. Сведения о средствах измерений

№ п/п	Наименование прибора (инструмента, аппаратуры)	Сведения об утверждении типа измерений	Реквизиты свидетельства о поверке прибора (инструмента, аппаратуры)
1	2	3	4
1	GNSS-приемник спутниковый геодезический многочастотный TRIUMPH-1	40045-08, 20.11.2019	СП №2251608, выдано 21.11.2018 г.
2	Тахеометр электронный Leica TS11 R500 5, № 1673452	№ 46980-11, 17.10.2019	СП № 2252008, выдано 18.10.2018 г.

### Исходные данные

#### 4. Сведения о наличии объектов недвижимости на исходных земельных участках

№ п/п	Кадастровый номер земельного участка	Кадастровые или иные номера объектов недвижимости, расположенных на земельном участке
1	2	3
1	77:07:0014010:2	77:07:0014010:1059 77:07:0014010:1058 77:07:0014010:1060 77:07:0014010:1054 77:07:0014010:1057 77:07:0014010:1052 77:07:0014010:1066 77:07:0014004:7110 77:07:0014010:1056 77:07:0014010:1055 77:07:0014010:1053

#### 5. Сведения о частях исходных или уточняемых земельных участков

№ п/п	Кадастровый номер земельного участка	Учетные номера частей земельного участка
1	2	3
-	-	-

## Сведения о выполненных измерениях и расчетах

### 1. Метод определения координат характерных точек границ земельных участков и их частей

№ п/п	Кадастровый номер или обозначение земельного участка, частей земельного участка	Метод определения координат
1	2	3
1	77:07:0014010:2	Геодезический метод

### 2. Точность определения положения характерных точек границ земельных участков

№ п/п	Кадастровый номер или обозначение земельного участка	Формулы, примененные для расчета средней квадратической погрешности положения характерных точек границ (Mt), м
1	2	3
1	77:07:0014010:2	$Mt = \sqrt{(m_0^2 + m_1^2)} = \sqrt{((0,06)^2 + (0,08)^2)} = 0.10$

### 3. Точность определения положения характерных точек границ частей земельных участков

№ п/п	Кадастровый номер или обозначение земельного участка	Учетный номер или обозначение части	Формулы, примененные для расчета средней квадратической погрешности положения характерных точек границ (Mt), м
1	2	3	4
1	-	-	-

### 4. Точность определения площади земельных участков

№ п/п	Кадастровый номер или обозначение земельного участка	Площадь (P), м <sup>2</sup>	Формулы, примененные для расчета предельной допустимой погрешности определения площади земельного участка (ΔP), м <sup>2</sup>
1	2	3	4
1	77:07:0014010:2	23908	$\Delta P = 3.5 * Mt * \sqrt{P} = 3.5 * 0.1 * \sqrt{23908} = 54$

### 5. Точность определения площади частей земельных участков

№ п/п	Кадастровый номер или обозначение земельного участка	Учетный номер или обозначение части	Площадь (P), м <sup>2</sup>	Формулы, примененные для расчета предельной допустимой погрешности определения площади части земельного участка (ΔP), м <sup>2</sup>
1	2	3	4	5
1	-	-	-	-

## Сведения об уточняемых земельных участках

### 1. Сведения о характерных точках границы уточняемого земельного участка с кадастровым номером 77:07:0014010:2

Зона № -

Обозначение характерных точек границ	Координаты, м				Средняя квадратическая погрешность положения характерной точки (Mt), м	Описание закрепления точки
	Существующие координаты, м		Уточненные координаты, м			
	X	Y	X	Y		
1	-424.44	-2208.10	-424.44	-2208.10	0.10	Закрепление отсутствует
36	-433.69	-2159.62	-433.69	-2159.62	0.10	Закрепление отсутствует
35	-445.79	-2161.48	-445.79	-2161.48	0.10	Закрепление отсутствует
34	-438.48	-2199.51	-438.48	-2199.51	0.10	Закрепление отсутствует
33	-598.23	-2226.35	-598.23	-2226.35	0.10	Закрепление отсутствует
32	-605.40	-2187.29	-605.40	-2187.29	0.10	Закрепление отсутствует
31	-624.34	-2190.45	-624.34	-2190.45	0.10	Закрепление отсутствует
30	-691.61	-2200.61	-691.61	-2200.61	0.10	Закрепление отсутствует
29	-704.07	-2201.92	-704.07	-2201.92	0.10	Закрепление отсутствует
28	-709.06	-2202.12	-709.06	-2202.12	0.10	Закрепление отсутствует
27	-745.68	-2200.60	-745.68	-2200.60	0.10	Закрепление отсутствует
26	-748.20	-2200.82	-748.20	-2200.82	0.10	Закрепление отсутствует
25	-747.66	-2203.52	-747.66	-2203.52	0.10	Закрепление отсутствует
24	-752.77	-2205.98	-752.77	-2205.98	0.10	Закрепление отсутствует
23	-742.78	-2226.44	-742.78	-2226.44	0.10	Закрепление отсутствует
22	-738.21	-2229.94	-738.21	-2229.94	0.10	Закрепление отсутствует
21	-734.39	-2231.77	-734.39	-2231.77	0.10	Закрепление отсутствует
20	-731.52	-2233.29	-731.52	-2233.29	0.10	Закрепление отсутствует
19	-620.53	-2277.38	-620.53	-2277.38	0.10	Закрепление отсутствует
18	-620.35	-2278.31	-620.35	-2278.31	0.10	Закрепление отсутствует

## Сведения об уточняемых земельных участках

### 1. Сведения о характерных точках границы уточняемого земельного участка с кадастровым номером 77:07:0014010:2

Зона № -

Обозначение характерных точек границ	Координаты, м				Средняя квадратическая погрешность положения характерной точки (Mt), м	Описание закрепления точки
	Существующие координаты, м		Уточненные координаты, м			
	X	Y	X	Y		
17	-617.67	-2281.91	-617.67	-2281.91	0.10	Закрепление отсутствует
16	-591.62	-2311.58	-591.62	-2311.58	0.10	Закрепление отсутствует
15	-586.73	-2307.40	-586.73	-2307.40	0.10	Закрепление отсутствует
14	-585.62	-2313.61	-585.62	-2313.61	0.10	Закрепление отсутствует
13	-541.51	-2306.26	-541.51	-2306.26	0.10	Закрепление отсутствует
12	-461.57	-2293.42	-461.57	-2293.42	0.10	Закрепление отсутствует
11	-457.64	-2291.70	-457.64	-2291.70	0.10	Закрепление отсутствует
10	-452.06	-2289.46	-452.06	-2289.46	0.10	Закрепление отсутствует
9	-449.44	-2282.92	-449.44	-2282.92	0.10	Закрепление отсутствует
8	-441.54	-2263.19	-441.54	-2263.19	0.10	Закрепление отсутствует
7	-440.07	-2258.66	-440.07	-2258.66	0.10	Закрепление отсутствует
6	-437.72	-2249.83	-437.72	-2249.83	0.10	Закрепление отсутствует
5	-432.69	-2230.86	-432.69	-2230.86	0.10	Закрепление отсутствует
4	-429.23	-2217.41	-429.23	-2217.41	0.10	Закрепление отсутствует
3	-426.55	-2216.36	-426.55	-2216.36	0.10	Закрепление отсутствует
2	-425.50	-2212.23	-425.50	-2212.23	0.10	Закрепление отсутствует
1	-424.44	-2208.10	-424.44	-2208.10	0.10	Закрепление отсутствует

## Сведения об уточняемых земельных участках

### 2. Сведения о частях границ уточняемого земельного участка с кадастровым номером 77:07:0014010:2

Обозначение части границы		Горизонтальное проложение (S), м	Описание прохождения части границ
от т.	до т.		
1	2	3	4
1	36	49.35	-
36	35	12.24	-
35	34	38.73	-
34	33	161.99	-
33	32	39.71	-
32	31	19.20	-
31	30	68.03	-
30	29	12.53	-
29	28	4.99	-
28	27	36.65	-
27	26	2.53	-
26	25	2.75	-
25	24	5.67	-
24	23	22.77	-
23	22	5.76	-
22	21	4.24	-
21	20	3.25	-
20	19	119.43	-
19	18	0.95	-
18	17	4.49	-
17	16	39.48	-
16	15	6.43	-
15	14	6.31	-
14	13	44.72	-
13	12	80.96	-
12	11	4.29	-
11	10	6.01	-
10	9	7.05	-
9	8	21.25	-
8	7	4.76	-
7	6	9.14	-
6	5	19.63	-
5	4	13.89	-
4	3	2.88	-

### Сведения об уточняемых земельных участках

#### 2. Сведения о частях границ уточняемого земельного участка с кадастровым номером 77:07:0014010:2

Обозначение части границы		Горизонтальное проложение (S), м	Описание прохождения части границ
от г.	до г.		
1	2	3	4
3	2	4.26	-
2	1	4.26	-

#### 3. Общие сведения об уточняемом земельном участке с кадастровым номером 77:07:0014010:2

№ п/п	Наименование характеристик земельного участка	Значение характеристики
1	2	3
1	Площадь земельного участка ± величина погрешности определения площади ( $P \pm \Delta P$ ), м <sup>2</sup>	23908 ± 54
2	Площадь земельного участка по сведениям Единого государственного реестра недвижимости (Ркад), м <sup>2</sup>	23908
3	Оценка расхождения Р и Ркад ( $P - P_{кад}$ ), м <sup>2</sup>	-
4	Предельный минимальный и максимальный размер земельного участка (Рмин и Рмакс), м <sup>2</sup>	-
5	Кадастровый номер или иной номер объекта недвижимости, расположенного на земельном участке	77:07:0014010:1059 77:07:0014010:1058 77:07:0014010:1060 77:07:0014010:1054 77:07:0014010:1057 77:07:0014010:1052 77:07:0014010:1066 77:07:0014004:7110 77:07:0014010:1056 77:07:0014010:1055 77:07:0014010:1053
6	Иные сведения	Аренда (в том числе, субаренда), ОБЩЕСТВЕННАЯ ОРГАНИЗАЦИЯ АВТОЛЮБИТЕЛЕЙ "НИКУЛИНО" МУНИЦИПАЛЬНОГО РАЙОНА "ТРОПАРЕВО-НИКУЛИНО" ЗАПАДНОГО АДМИНИСТРАТИВНОГО ОКРУГА Г. МОСКВЫ, ДОГОВОР АРЕНДЫ ЗЕМЕЛЬНОГО УЧАСТКА №М-07- 001437 от 14.12.1994, срок действия: 14.12.1994 - 14.12.2019



### Сведения об уточняемых земельных участках

#### 4. Сведения о земельных участках, смежных с уточняемым земельным участком с кадастровым номером 77:07:0014010:2

Обозначение характерной точки или части границы	Кадастровые номера земельных участков, смежных с уточняемым земельным участком	Сведения о правообладателях смежных земельных участков
1	2	3
10-9-8-7-6-5-4-3	77:07:0014010:13	Вид права:Собственность, правообладатель(ли): г. Москва, Департамент городского имущества города Москвы, адрес: 125993, г.Москва, 1-й Красногвардейский проезд, д. 21, стр. 1
10-9-8-7-6-5-4-3	77:07:0014010:13	Вид права:Аренда, правообладатель(ли): ПОТРЕБИТЕЛЬСКИЙ АГСК "ТРЕУГОЛЬНИК", адрес: 119602, г.Москва, ул. Тропарёвская, влд. 4
3-2-1-36	77:07:0014010:20	Вид права:Собственность, правообладатель(ли): г. Москва, Департамент городского имущества города Москвы, адрес: 125993, г.Москва, 1-й Красногвардейский проезд, д. 21, стр. 1
3-2-1-36	77:07:0014010:20	Вид права:Аренда, правообладатель(ли): ООО "НИКУЛИНО-М", адрес: 119602, г. Москва, ул. Тропарёвская, д. 6А
35-34-33-32	77:07:0014010:6	Вид права:Собственность, правообладатель(ли): г. Москва, Департамент городского имущества города Москвы, адрес: 125993, г.Москва, 1-й Красногвардейский проезд, д. 21, стр. 1
35-34-33-32	77:07:0014010:6	Вид права:Аренда, правообладатель(ли): РОО "МГСА", адрес: 105064, г. Москва, ул. Стар. Басманная, д. 6, стр. 3
22-21-20-19-18-17-16-15-14-13-12-11-10	77:07:0014010:1005	Вид права:Собственность, правообладатель(ли): г. Москва, Департамент городского имущества города Москвы, адрес: 125993, г.Москва, 1-й Красногвардейский проезд, д. 21, стр. 1

## Заключение кадастрового инженера

Целью кадастровых работ в отношении земельного участка с кадастровым номером 77:07:0014010:2 является уточнение местоположения границ земельного участка с определением нормативной точности координат характерных точек.

Руководствуясь положением части 10 ст.22 Федерального закона от 13.07.2015 № 218-ФЗ и п.70 Приказа Минэкономразвития России от 08.12.2015 № 921, в качестве сведений, подтверждающих местоположение границ земельного участка с кадастровым номером 77:07:0014010:2, использован договор аренды земельного участка от 14.12.1994 № М-07-001437 (копия представлена в Приложении).

Площадь фактически используемого земельного участка не превышает площадь ранее учтенного земельного участка с кадастровым номером 77:07:0014010:2.

В процессе проведения кадастровых работ было выявлено, что фактические границы объекта капитального строительства с кадастровым номером 77:07:0014010:1073, описание местоположения которого, согласно сведениям ЕГРН не уточнено в соответствии с требованиями действующего законодательства, расположены за пределами границ земельного участка. В связи с этим в в реквизите "4" раздела "Исходные данные" строке "5" реквизита "3" раздела "Сведения об уточняемых земельных участках" не указан кадастровый номер данного объекта. Фактические границы объектов капитального строительства с кадастровым и номерами 77:07:0014010:1056, 77:07:0014010:1055, 77:07:0014010:1053 описание местоположения которых, согласно сведениям ЕГРН не уточнено в соответствии с требованиями действующего законодательства, расположены в границах земельного участка с кадастровым номером 77:07:0014010:2. В связи с этим в в реквизите "4" раздела "Исходные данные" строке "5" реквизита "3" раздела "Сведения об уточняемых земельных участках" указаны кадастровые номера данных объектов.

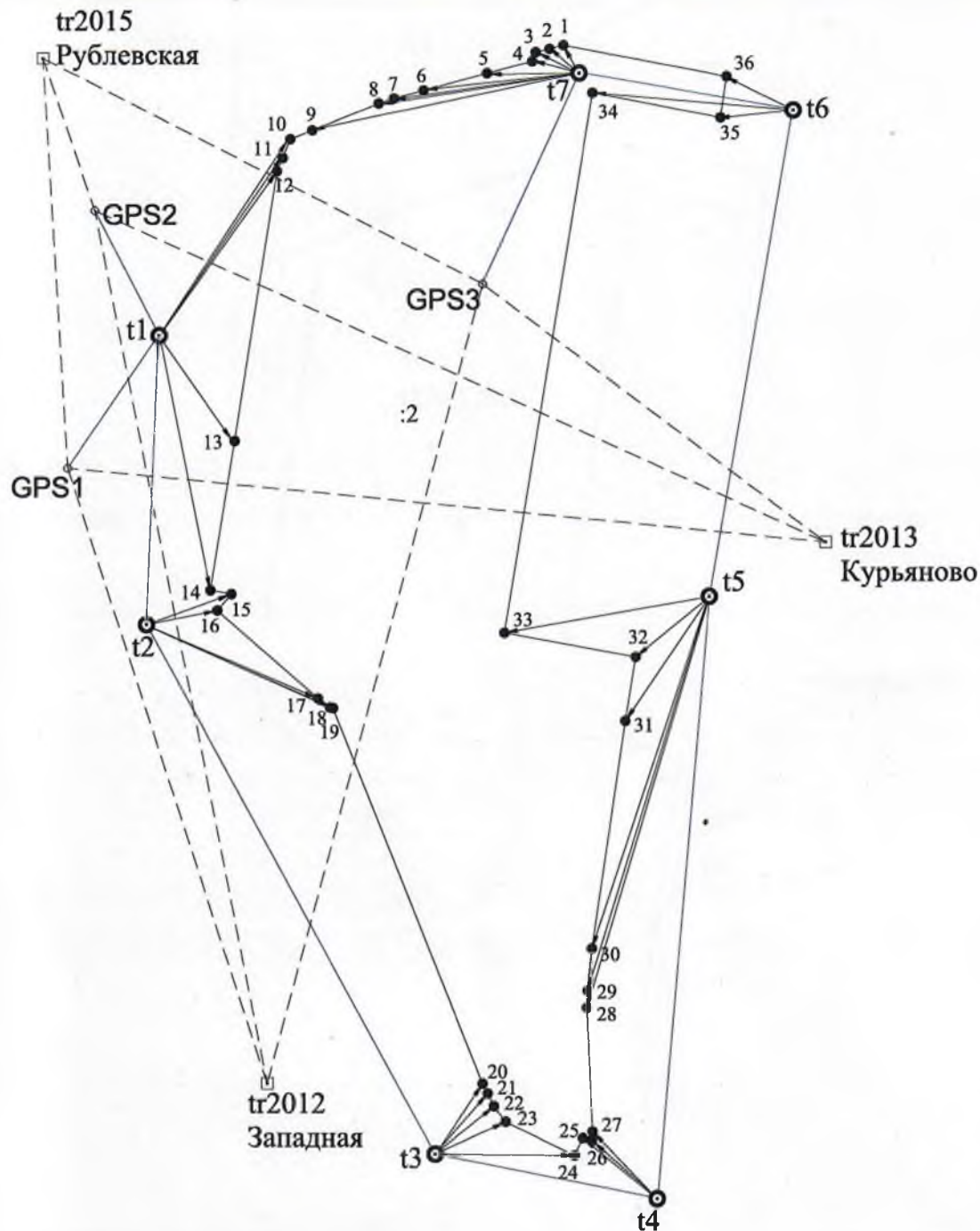
Координаты точек 1, 36, 35, 34, 33, 32, 31, 30, 29, 28, 27, 26, 25, 24, 23, 22, 21, 20, 19, 18, 17, 16, 15, 14, 13, 12, 11, 10, 9, 8, 7, 6, 5, 4, 3, 2 определены с требуемой точностью, в соответствии с Приказом Минэкономразвития России от 01.03.2016 N 90 (ред. от 09.08.2018) "Об утверждении требований к точности и методам определения координат характерных точек границ земельного участка, требований к точности и методам определения координат характерных точек контура здания, сооружения или объекта незавершенного строительства на земельном участке, а также требований к определению площади здания, сооружения и помещения" (Зарегистрировано в Минюсте России 08.04.2016 N 41712). Границы земельного участка 34-33, 24-23-22-21-20-19-18-17-16-15-14-13-12-11-10-9-8-7-6-5-4-3-2-1-36 закреплены на местности объектами искусственного происхождения (стена здания), позволяющие определить местоположение объектов на местности, границы земельного участка 36-35, 32-31-30-29-28-27-26-25-24 закреплены на местности объектами искусственного происхождения (металлический забор) позволяющие определить местоположение объектов на местности

Границы 36-35, 32-31-30-29-28-27-26-25-24-23-22 не являются предметом согласования в соответствии со ст. 39 Федерального закона от 24.07.2007 № 221-ФЗ «О кадастровой деятельности», ст. 6 Земельного кодекса РФ и постановлением Правительства Москвы от 15.05.2012 № 199-ПП "Об утверждении административных регламентов предоставления государственных услуг Департаментом земельных ресурсов города Москвы" ввиду того, что земли общего пользования не являются земельными участками, то есть не имеют границ, которые описаны и удостоверены в установленном порядке.

Кадастровые работы выполняются в рамках договора на выполнение кадастровых работ от 29.07.2019 № 94 50 302799. Страховой номер индивидуального лицевого счета в системе обязательного пенсионного страхования Российской Федерации (СНИЛС): 073-371-477-66. Номер регистрации в государственном реестре лиц, осуществляющих кадастровую деятельность: 31589.

Межевой план подготовил кадастровый инженер Вирченко Екатерина Сергеевна, являющийся членом СРО КИ Ассоциация "Саморегулируемая организация кадастровых инженеров" (уникальный реестровый номер кадастрового инженера в реестре членов СРО КИ N 6182). Сведения о СРО КИ Ассоциация "Саморегулируемая организация кадастровых инженеров" содержатся в государственном реестре СРО КИ (уникальный номер реестровой записи от "08" июля 2016 г. N 002).

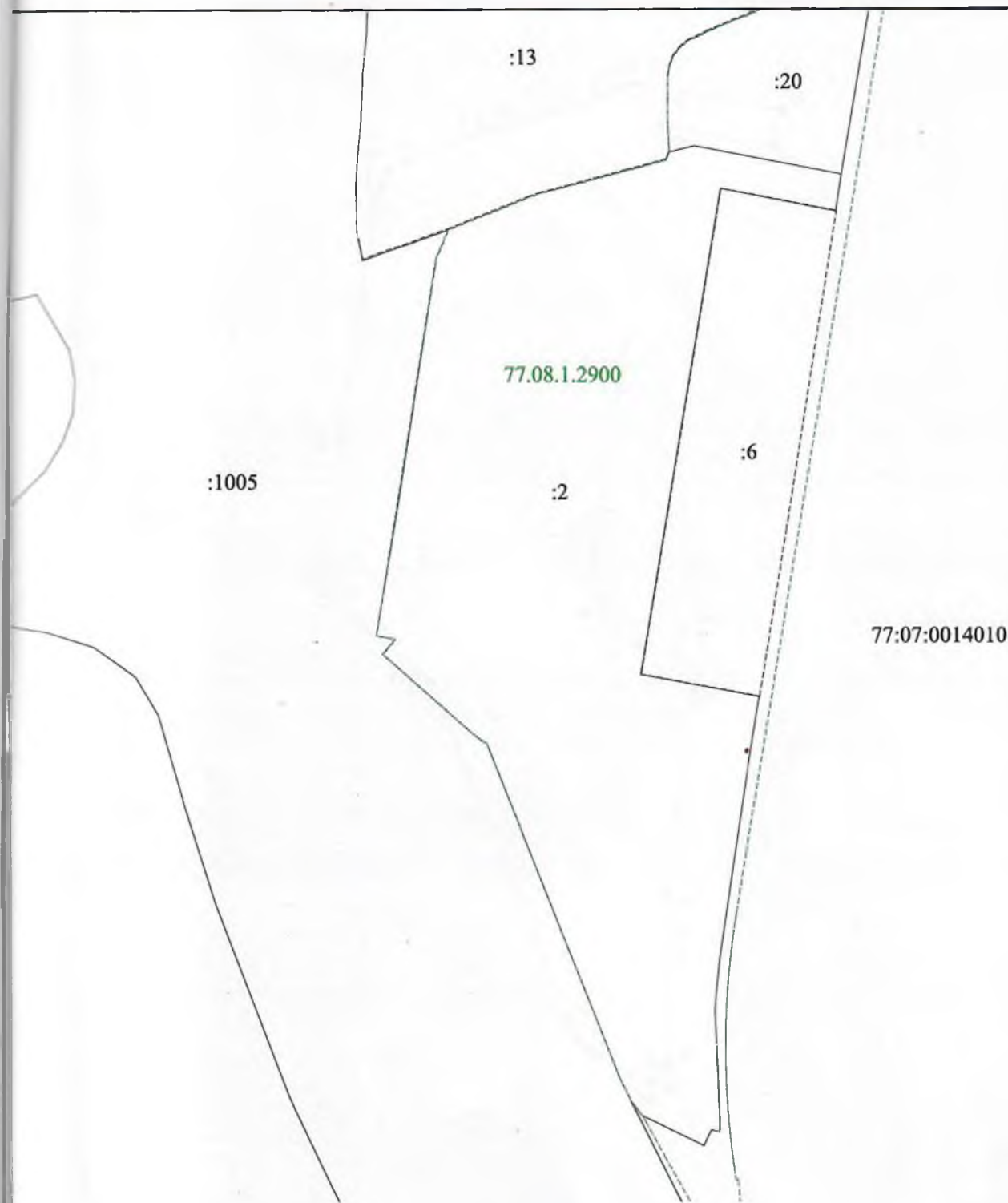
## Схема геодезических построений



Условные обозначения:

- - существующая часть границы, имеющиеся в ЕГРН сведения о которой достаточны для определения её местоположения;
- - характерная точка границы, сведения о которой позволяют однозначно определить её положение на местности;
- 1 - обозначение характерной точки границы, сведения о которой позволяют однозначно определить её положение на местности (местоположение которой не изменилось или было уточнено в результате кадастровых работ);
- :2 - обозначение уточняемого земельного участка;
- - направление базисной линии от пункта ОМС до пункта съёмочного обоснования;
- - направления геодезических построений при определении координат характерных точек границ земельного участка;
- ▣ tr2012 Западная - пункт опорной межевой сети;
- GPS1 - обозначение пункта съёмочного обоснования, положение которого определялось приемниками типа GPS;
- t1 - точка съёмочного обоснования;
- - линия хода.

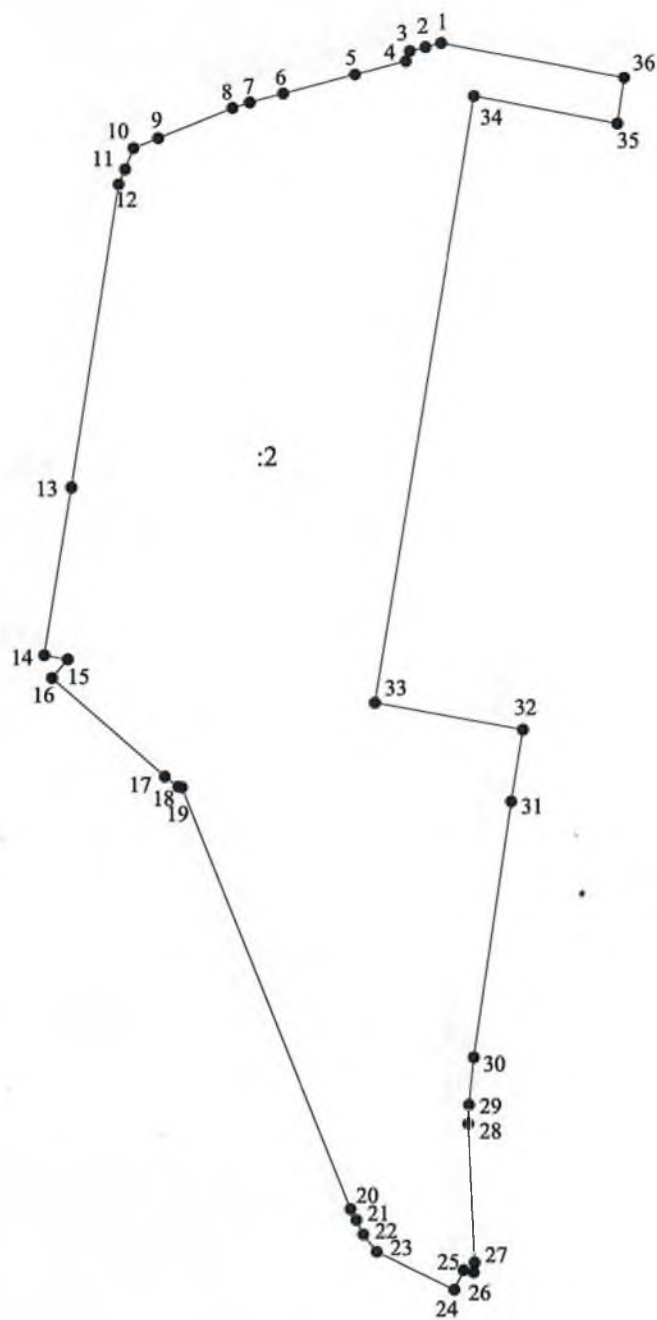
## Схема расположения земельных участков



### Условные обозначения:

- - существующая часть границы, имеющиеся в ЕГРН сведения о которой достаточны для определения её местоположения;
- - существующая часть границы, имеющиеся в ЕГРН сведения о которой недостаточны для определения её местоположения;
- :2 - обозначение уточняемого земельного участка;
- :13 - обозначение смежного земельного участка;
- - обозначение границы территориальной зоны;
- 77.08.1.2900 - обозначение номера территориальной зоны;
- 77:07:0014010 - обозначение номера кадастрового квартала.

## Чертеж земельных участков и их частей

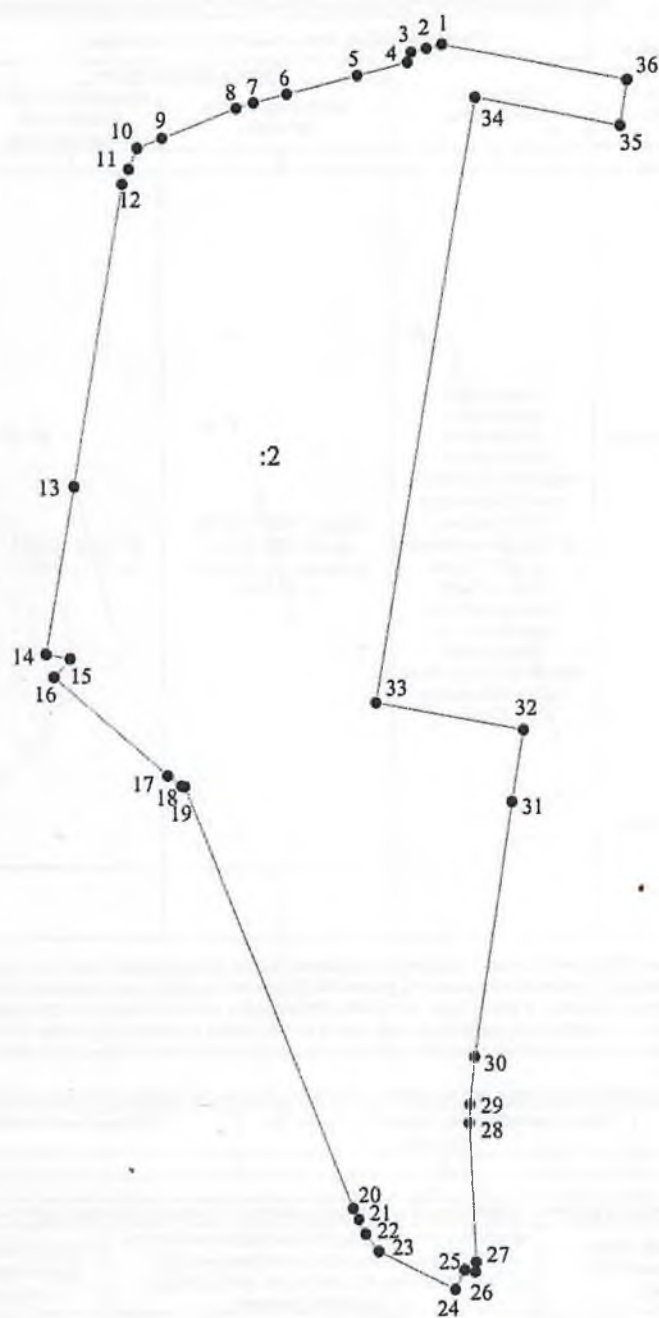


Масштаб 1:2000

**Условные обозначения:**

- - существующая часть границы, имеющиеся в ЕГРН сведения о которой достаточны для определения её местоположения;
- - характерная точка границы, сведения о которой позволяют однозначно определить её положение на местности;
- <sup>1</sup> - обозначение характерной точки границы, сведения о которой позволяют однозначно определить её положение на местности (местоположение которой не изменилось или было уточнено в результате кадастровых работ);
- :2 - обозначение уточняемого земельного участка.

## Чертеж земельных участков и их частей



Масштаб 1:2000

Условные обозначения:

- - существующая часть границы, имеющиеся в ЕГРН сведения о которой достаточны для определения её местоположения;
- - характерная точка границы, сведения о которой позволяют однозначно определить её положение на местности;
- <sup>1</sup> - обозначение характерной точки границы, сведения о которой позволяют однозначно определить её положение на местности (местоположение которой не изменилось или было уточнено в результате кадастровых работ);
- :2 - обозначение уточняемого земельного участка.

Местоположение границ земельного участка согласовано:

Обозначение части границы		Горизонтальное продолжение (S), м	Кадастровый номер смежного земельного участка	Сведения о лице, участвующем в согласовании		Подпись и дата	Способ и дата извещения	
от т.	до т.			Фамилия и инициалы	Реквизиты документа,			
1	2	3	4		5	6	7	8
10	9	7,05	77:07:0014010:13	Заместитель начальника Управления обеспечения кадастрового учета и регистрации прав Департамента городского имущества города Москвы Месяня Игорь Геннадьевич, по доверенности Департамента городского имущества города Москвы от 19.12.2018 г.	паспорт: 45 07 421391, выдан ОВД района Котловка г.р. Москвы 30.09.2004	№ 33-Д-1113/18 от 19.12.2018 г.	согласовано в индивидуальном порядке	6.10.2019
9	8	21,25						
8	7	4,76						
7	6	9,14						
6	5	19,63						
5	4	13,89						
4	3	2,88						
35	34	38,73	77:07:0014010:6					
34	33	161,99						
33	32	39,71						

Лица, персональные данные которых содержатся в настоящем акте согласования местоположения границ, подтверждают свое согласие, а также согласие представляемого им на обработку персональных данных (сбор, систематизацию, накопление, хранение, уточнение (обновление, изменение), использование, распространение (в том числе печать) обезличивание, блокирование, уничтожение персональных данных, а также иных действий, необходимых для обработки персональных данных в рамках предоставления государственных кадастровый учет и государственную регистрацию прав в соответствии с законодательством Российской Федерации государственных услуг в автоматизированном режиме, включая принятие решений на их основе органом, осуществляющим государственный кадастровый учет и государственную регистрацию прав в целях предоставления государственной услуги.


Наличие разногласий при согласовании местоположения границы земельного участка:

Обозначение характерной точки или части границы	Кадастровый номер смежного земельного участка	Содержание возражений о местоположении границ
1	2	3
-	-	-

Сведения о снятии возражений о местоположении границы земельного участка:

Обозначение характерной точки или части границы	Кадастровый номер смежного земельного участка	Фамилия и инициалы правообладателя или его представителя, реквизиты документа, удостоверяющего личность, дата снятия возражений, подпись	Способ снятия возражений о местоположении границ (изменение местоположения границ, рассмотрение земельного спора в суде, третейском суде)
1	2	3	4
-	-	-	-

Кадастровый инженер:



подпись

*В. В. Зубов*

фамилия, инициалы

\* Начальник Управления обеспечения кадастрового учета и регистрации прав Департамента городского имущества города Москвы Месяня Игорь Геннадьевич, по доверенности Департамента городского имущества города Москвы от 19.12.2018 г.

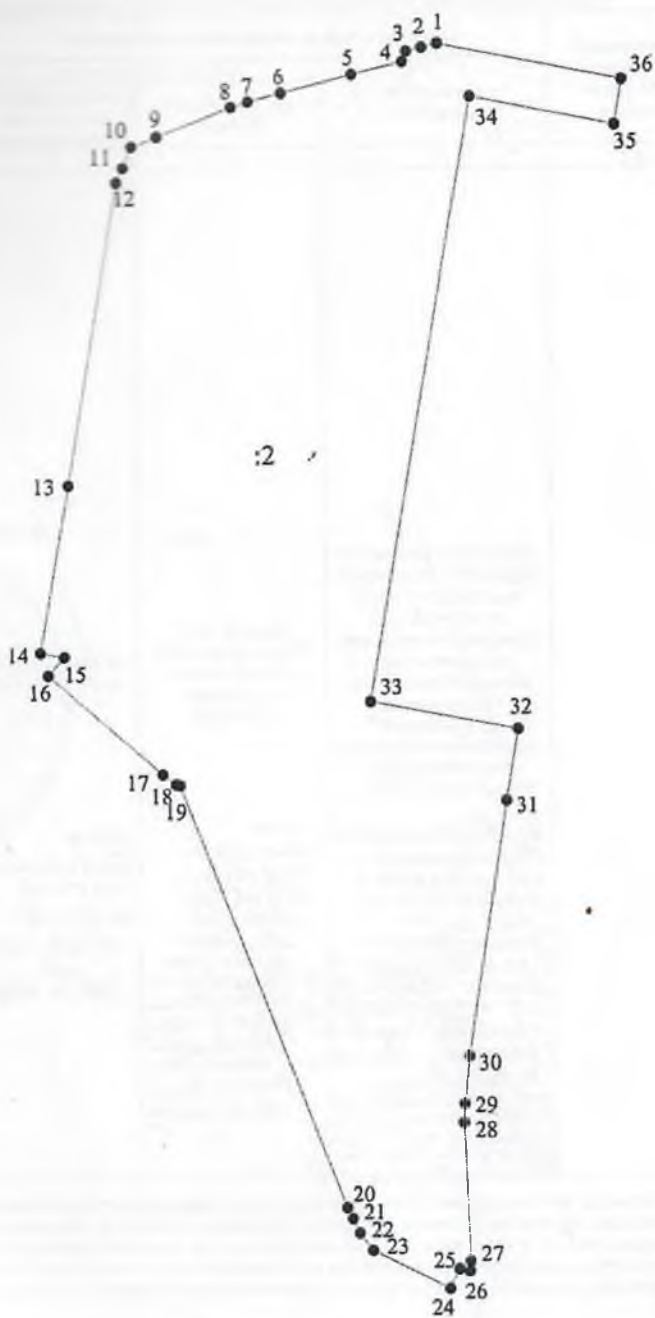
\*\* паспорт серия 4505 а 214391 выдан отделом внутренних дел района Котловка г.р. Москвы 30.09.2004

\*\*\* по доверенности № 33-Д-1113/18 от 19.12.2018 г.

*В. В. Зубов*



# Чертеж земельных участков и их частей



Масштаб 1:2000


Условные обозначения:

- - существующая часть границы, имеющиеся в ЕГРН сведения о которой достаточны для определения её местоположения;
- - характерная точка границы, сведения о которой позволяют однозначно определить её положение на местности;
- <sup>1</sup> - обозначение характерной точки границы, сведения о которой позволяют однозначно определить её положение на местности (местоположение которой не изменилось или было уточнено в результате кадастровых работ);
- :2 - обозначение уточняемого земельного участка.

Способ и дата извещения

9

согласовано в индивидуальном порядке



представленного им (в том числе перед предоставлением органами государственной власти государственную регистрацию)

линии границ

местоположении границ, рассмотренных в третейском суде)

12. 2014



Местоположение границ земельного участка согласовано:

Обозначение части границы		Горизонтальное проложение (S), м	Кадастровый номер смежного земельного участка	Сведения о лице, участвующем в согласовании		Подпись и дата	Способ и дат извещения	
от т.	до т.			Фамилия и инициалы	Реквизиты документа, подтверждающего полномочия представителя			
1	2	3	4	5	6	7	8	9
1	36	49,35						
36	35	12,24						
35	34	38,73						
34	33	161,99						
33	32	39,71						
32	31	19,20						
31	30	68,03						
30	29	12,53						
29	28	4,99						
28	27	36,65						
27	26	2,53						
26	25	2,75						
25	24	5,67						
24	23	22,77						
23	22	5,76						
22	21	4,24						
21	20	3,25						
20	19	119,43						
19	18	0,95						
18	17	4,49						
17	16	39,48						
16	15	6,43						
15	14	6,31						
14	13	44,72						
13	12	80,96						
12	11	4,29						
11	10	6,01						
10	9	7,05						
9	8	21,25						
8	7	4,76						
7	6	9,14						
6	5	19,63						
5	4	13,89						
4	3	2,88						
3	2	4,26						
2	1	4,26						

\*  
Заместитель начальника  
Управления обеспечения  
кадастрового учета и  
регистрации прав  
Департамента городского  
имущества города  
Москвы Мекеня Игорь  
Геннадьевич, по  
доверенности  
Департамента городского  
имущества города  
Москвы от 19.12.2018 г.

паспорту 45 07  
421391, выдан ОВД  
района/Котловка  
гор/Москвы  
30.09.2004

№ 38-Д/1113/18  
от 19.12.2018 г.

согласовано в  
индивидуально  
порядке

16.10.2019

\* Начальник  
Субаллеи  
областного  
кадастрового  
учета и  
регистрации  
прав  
Мекеня Игорь  
Геннадьевич  
по доверенности  
Департамента  
городского  
имущества  
г. Москва  
от 19.12.2018

\*\* паспорт  
серия  
4505 W  
д/д 314  
выдан  
областной  
кадастровой  
палате  
г. Москва  
19.12.2018

\*\*\*  
Добрыня  
Игорь  
W 33-W-  
1601-18  
от  
19.12.2018

Лица, персональные данные которых содержатся в настоящем акте согласования местоположения границ, подтверждают свое согласие, а также согласие представляемого им на обработку персональных данных (сбор, систематизацию, накопление, хранение, уточнение (обновление, изменение), использование, распространение (в том числе перемещение, блокирование, уничтожение персональных данных), а также иных действий, необходимых для обработки персональных данных в рамках предоставления органами государственного кадастрового учета и государственной регистрации прав в соответствии с законодательством Российской Федерации государственных услуг в автоматизированном режиме, включая принятие решений на их основе органом, осуществляющим государственный кадастровый учет и государственную регистрацию прав в целях предоставления государственной услуги).


Наличие разногласий при согласовании местоположения границы земельного участка:

Обозначение характерной точки или части границы	Кадастровый номер смежного земельного участка	Содержание возражений о местоположении границы
1	2	3
-	-	-

Сведения о снятии возражений о местоположении границы земельного участка:

Обозначение характерной точки или части границы	Кадастровый номер смежного земельного участка	Фамилия и инициалы правообладателя или его представителя, реквизиты документа, удостоверяющего личность, дата снятия возражений, подпись	Способ снятия возражений о местоположении границ (изменение местоположения границ, рассмотрение земельного спора в суде, третейском суде)
1	2	3	4
-	-	-	-

Кадастровый инженер:



подпись

С. С. Зубовский  
фамилия, инициалы

## Чертеж земельных участков и их частей



Масштаб 1:2000


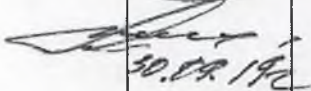
### Условные обозначения:

- - существующая часть границы, имеющиеся в ЕГРН сведения о которой достаточны для определения её местоположения;
- - характерная точка границы, сведения о которой позволяют однозначно определить её положение на местности;
- <sup>1</sup> - обозначение характерной точки границы, сведения о которой позволяют однозначно определить её положение на местности (местоположение которой не изменилось или было уточнено в результате кадастровых работ);
- :2 - обозначение уточняемого земельного участка.

Кадастровый номер или обозначение земельного участка 77:07:0014010:2

Площадь земельного участка 23908 кв.м

Местоположение границ земельного участка согласовано:

Обозначение части границы		Горизонтальное продолжение (S), м	Кадастровый номер смежного земельного участка	Сведения о лице, участвующем в согласовании		Подпись и дата	Способ и дата извещения
от т.	до т.			Фамилия и инициалы	Реквизиты документа,		
				удостоверяющего личность	подтверждающего полномочия представителя		
1	2	3	4	5	6	7	9
1	36	49,35		Председатель правления ООО "НИКУЛИНО" Шаранок В.И.	Паспорт гражданина РФ серия 4511 номер 194 038 Выдан г.решил Управл. Росим по г.р. Москве по району Тропарево-Кунцево 08.06.2011	  30.09.19c	согласовано в индивидуальном порядке
36	35	12,24					
35	34	38,73					
34	33	161,99					
33	32	39,71					
32	31	19,20					
31	30	68,03					
30	29	12,53					
29	28	4,99					
28	27	36,65					
27	26	2,53					
26	25	2,75					
25	24	5,67					
24	23	22,77					
23	22	5,76					
22	21	4,24					
21	20	3,25					
20	19	119,43					
19	18	0,95					
18	17	4,49					
17	16	39,48					
16	15	6,43					
15	14	6,31					
14	13	44,72					
13	12	80,96					
12	11	4,29					
11	10	6,01					
10	9	7,05					
9	8	21,25					
8	7	4,76					
7	6	9,14					
6	5	19,63					
5	4	13,89					
4	3	2,88					
3	2	4,26					
2	1	4,26					

Лица, персональные данные которых содержатся в настоящем акте согласования местоположения границ, подтверждают свое согласие, а также согласие представляемого ими на обработку персональных данных (сбор, систематизацию, накопление, хранение, уточнение (обновление, изменение), использование, распространение (в том числе передача, обезличивание, блокирование, уничтожение персональных данных), а также иных действий), необходимых для обработки персональных данных в рамках предоставления органами осуществляющими государственный кадастровый учет и государственную регистрацию прав в соответствии с законодательством Российской Федерации государственных услуг в том числе в автоматизированном режиме, включая принятие решений на их основе органом, осуществляющим государственный кадастровый учет и государственную регистрацию прав в целях предоставления государственной услуги.

Наличие разногласий при согласовании местоположения границы земельного участка:

Обозначение характерной точки или части границы	Кадастровый номер смежного земельного участка	Содержание возражений о местоположении границ
1	2	3
-	-	-

Сведения о снятии возражений о местоположении границы земельного участка:

Обозначение характерной точки или части границы	Кадастровый номер смежного земельного участка	Фамилия и инициалы правообладателя или его представителя, реквизиты документа, удостоверяющего личность, дата снятия возражений, подпись	Способ снятия возражений о местоположении границ (изменение местоположения границ, рассмотрение земельного спора в суде, третейском суде)
1	2	3	4
-	-	-	-

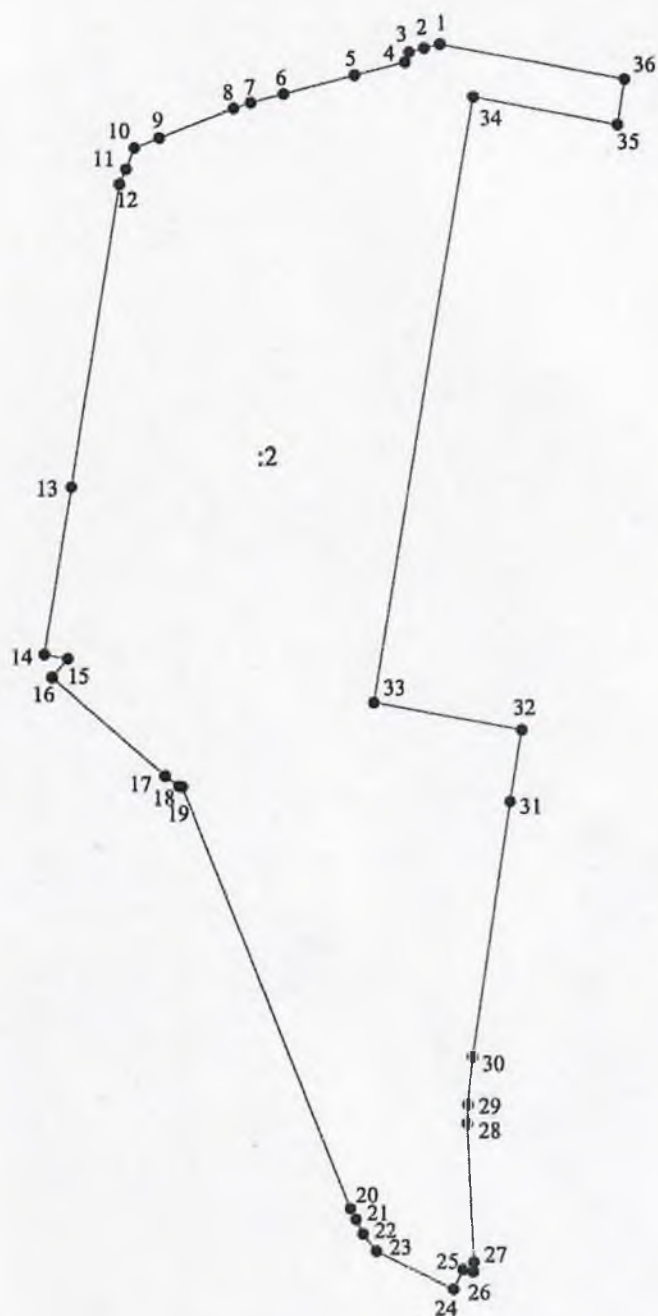
Кадастровый инженер:



подпись

В.С. Зубовский  
фамилия, инициалы

## Чертеж земельных участков и их частей



Масштаб 1:2000

### Условные обозначения:

- - существующая часть границы, имеющиеся в ЕГРН сведения о которой достаточны для определения её местоположения;
- - характерная точка границы, сведения о которой позволяют однозначно определить её положение на местности;
- <sup>1</sup> - обозначение характерной точки границы, сведения о которой позволяют однозначно определить её положение на местности (местоположение которой не изменилось или было уточнено в результате кадастровых работ);
- :2 - обозначение уточняемого земельного участка.

Местоположение границ земельного участка согласовано:

Обозначение части границы		Горизонтальное проложение (S), м	Кадастровый номер смежного земельного участка	Сведения о лице, участвующем в согласовании			Подпись и дата	Способ и дата извещения
от т.	до т.			Фамилия и инициалы	Реквизиты документа,			
1	2	3	4		5	6	7	8
10	9	7,05	77:07:0014010:13	Председатель правления ПОТРЕБИТЕЛЬСКИЙ АГСК "ТРЕУГОЛЬНИК" Чеховс Т.С.	Паспорт гражданина РФ серия 45 16 № 85004 Выдан 14.08.2016	Выписка из ЕГРЮЛ № ЮЗ9965-19 - 87401372	01.10.2019	согласовано в индивидуальном порядке
9	8	21,25						
8	7	4,76						
7	6	9,14						
6	5	19,63						
5	4	13,89						
4	3	2,88						

Лица, персональные данные которых содержатся в настоящем акте согласования местоположения границ, подтверждают свое согласие, а также согласие представляемого ими лица на обработку персональных данных (сбор, систематизацию, накопление, хранение, уточнение (обновление, изменение), использование, распространение (в том числе передачу третьим лицам), обезличивание, блокирование, уничтожение персональных данных, а также иных действий, необходимых для обработки персональных данных в рамках предоставления органами государственной власти государственных кадастровый учет и государственную регистрацию прав в соответствии с законодательством Российской Федерации государственных услуг в автоматизированном режиме, включая принятие решений на их основе органом, осуществляющим государственный кадастровый учет и государственную регистрацию прав в целях предоставления государственной услуги.


Наличие разногласий при согласовании местоположения границы земельного участка:

Обозначение характерной точки или части границы	Кадастровый номер смежного земельного участка	Содержание возражений о местоположении границ
1	2	3
-	-	-

Сведения о снятии возражений о местоположении границы земельного участка:

Обозначение характерной точки или части границы	Кадастровый номер смежного земельного участка	Фамилия и инициалы правообладателя или его представителя, реквизиты документа, удостоверяющего личность, дата снятия возражений, подпись	Список снятия возражений о местоположении границ (изменение местоположения границ, рассмотрение земельного спора в суде, третейском суде)
1	2	3	4
-	-	-	-

Кадастровый инженер:



подпись

И.О. Зубасова  
фамилия, инициалы